Achse:
Trummenanschluss Nr.38

Höhenplan:
Trummenanschluss Nr 38 (4018 SE05)

Station:
0+000.000 - 0+009.586

DHHN -5.00

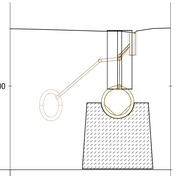

MW AL geplant						
Haltungslänge	[m]	1.84	7.16			
Nennweite		DN 150 PP	DN 150 PP			
Sohlgefälle	[%]	616.1%	97.9%			
vorh. Geländehöhe	[m]	3.27	3.20			
Rohrsohle	[m]	-0.06	1.74	2.55		

MW AL vorhanden						
Haltungslänge	[m]	3.36	1.19	1.26		
Nennweite		DN 150 Stz	DN 150 Stz	DN 150 Stz		
vorh. Geländehöhe	[m]	3.36	3.29	3.28	3.20	
Rohrsohle	[m]	-0.74	1.45	1.45 1.56	1.56	2.55

Achse:
Trummenanschluss Nr.37

Höhenplan:
Trummenanschluss Nr 37 (4018 SE04)

Station:
0+000.000 - 0+009.086

DHHN -5.00

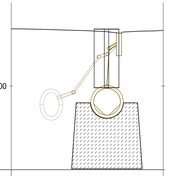

MW AL geplant						
Haltungslänge	[m]	2.26	3.67			
Nennweite		DN 150 PP	DN 150 PP			
Sohlgefälle	[%]	1717.4%	56.8%			
vorh. Geländehöhe	[m]	3.21	3.17			
Rohrsohle	[m]	-2.08	2.18	2.52		

MW AL vorhanden						
Haltungslänge	[m]	0.95	2.60	0.55	0.96	
Nennweite		DN 150 Stz	DN 150 Stz	DN 150 Stz	DN 150 Stz	
vorh. Geländehöhe	[m]	3.36	3.34	3.29 3.24	3.21	3.17
Rohrsohle	[m]	-0.75	-0.44	-0.44	1.07 1.18	1.84 2.52

Achse:
Hausanschluss Nr.36

Höhenplan:
Anschlüsse Nr. 34 35 und 36

Station:
0+000.000 - 0+029.356

DHHN -5.00

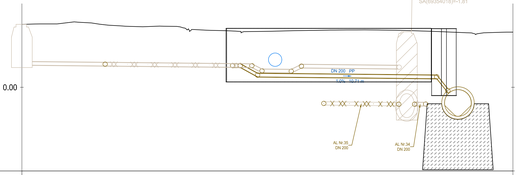

MW AL geplant							
Haltungslänge	[m]	0.45	1.18	10.71	1.06		
Nennweite		DN 200 PP	DN 200 PP	DN 200 PP	DN 200 PP		
Sohlgefälle	[%]	-1.0%	65.3%	1.0%	124.4%		
vorh. Geländehöhe	[m]	3.37	3.34	3.34	3.34	3.21	
Rohrsohle	[m]	1.92 1.92	1.20 1.20	0.63	0.52	0.52 0.52	

MW AL vorhanden																	
Haltungslänge	[m]	4.98		8.78		0.68	1.75	0.68	5.84 6.69		0.66						
Nennweite		DN 200 Stz		DN 200 Stz		DN 200 Stz	DN 200 Stz	DN 200 Stz	DN 200 Stz	DN 200 Stz	DN 200 Stz						
vorh. Geländehöhe	[m]	3.73				3.33	3.34	3.38	3.39	3.41	3.41	3.38	3.36				
Rohrsohle	[m]	1.33	1.28 1.28			1.19 1.19	0.68 0.68	0.68 0.68	1.18	-1.06	-1.06	-1.18 -1.18					

KRB 3
+3,21 m NHN



Achse:
Trummenanschluss Nr.47

Höhenplan:
Trummenanschluss Nr 47 (4017 SE05)

Station:
0+000.000 - 0+011.533

DHHN -5.00

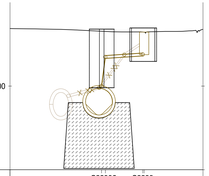

Schachtbezeichnung		S22387	S2239
Haltungsbezeichnung		H1383 H1382 (1)+(2)	
Haltungslänge	[m]	1.75 0.81 0.99	
Nennweite		DN 150 PP DN 150 PP DN 150 PP	
Sohlgefälle	[%]	775.3% 18.8% 122.9%	
vorh. Geländehöhe	[m]	3.28 3.27 3.24 3.23	
Rohrsohle	[m]	0.68 0.68 1.67 1.81 1.81 2.58	

Achse:
Hausanschluss Nr.45

Höhenplan:
Trummenanschluss Nr 45 (4017 HR03)

Station:
0+000.000 - 0+018.804

DHHN -5.00

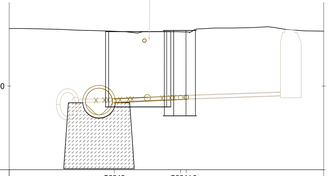

Schachtbezeichnung		S2242	S2241.3
Haltungsbezeichnung		H1384	H1385
Haltungslänge	[m]	3.96	0.34
Nennweite		DN 200 PP	DN 200 PP
Sohlgefälle	[%]	4.9%	5.1%
vorh. Geländehöhe	[m]	3.28	3.24 3.23
Rohrsohle	[m]	-0.98	-0.79 -0.79 -0.79

Schachtbezeichnung		1434089 S2235 SQD100217140.1		
Haltungsbezeichnung		4012085 (1) 4012085 (2) 4017SE05		
Haltungslänge	[m]	1.90	2.48	1.41
Nennweite		DN 150 Stz DN 150 Stz DN 150 Stz		
vorh. Geländehöhe	[m]	3.37	3.29	3.24 3.23
Rohrsohle	[m]	-0.66	-0.17 -0.17	1.80 1.80 2.06

Schachtbezeichnung		1052643	S2240	S2244	1052642
Haltungsbezeichnung		4017HR03 (1)	4017HR03 (2)	4017HR03	
Haltungslänge	[m]	4.30	2.34	6.24	
Nennweite		DN 200 Stz	DN 200 Stz	DN 200 Stz	
vorh. Geländehöhe	[m]	3.35	3.25	3.23	3.37
Rohrsohle	[m]	-1.06	-0.65 -0.65	-0.77 -0.77	2.34

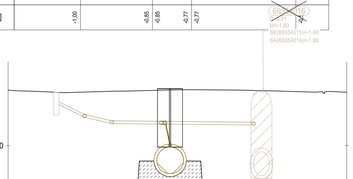

Achse:
Trummenanschluss Nr.44a

Höhenplan:
Trummenanschluss Nr 44a (4017SE07)

Station:
0+000.000 - 0+017.743

DHHN -5.00

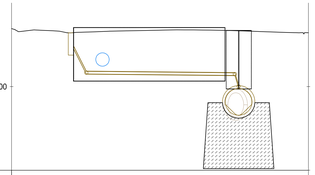

MW AL geplant						
Haltungslänge	[m]	2.04	8.88	0.78		
Nennweite		DN 150 PP	DN 150 PP	DN 150 PP		
Sohlgefälle	[%]	156.1%	1.0%	330.3%		
vorh. Geländehöhe	[m]	3.21 3.20	3.34	3.33		
Rohrsohle	[m]	0.90 0.90 0.75	0.16 0.16 0.07			

MW AL vorhanden						
Haltungslänge	[m]					
Nennweite						
vorh. Geländehöhe	[m]					
Rohrsohle	[m]					

KRB 4A
+3,32 m NHN

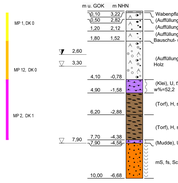

Achse:
Hausanschluss Nr.54

Höhenplan:
Trummenanschluss Nr 54 (4016HR06)

Station:
0+000.000 - 0+030.882

DHHN -5.00

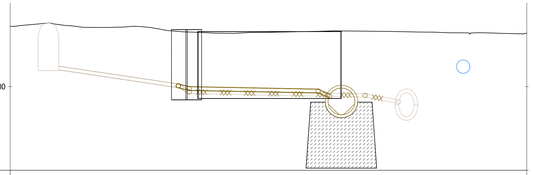

MW AL geplant						
Haltungslänge	[m]	0.66	7.71	0.74		
Nennweite		DN 200 PP	DN 200 PP	DN 200 PP		
Sohlgefälle	[%]	25.1%	1.9%	44.3%		
vorh. Geländehöhe	[m]	3.29	3.26	3.35	3.32	
Rohrsohle	[m]	-0.08	-0.22	-0.37	-0.57	

MW AL vorhanden							
Haltungslänge	[m]	7.87	0.74	10.50	2.05		
Nennweite		DN 200 Stz	DN 200 Stz	DN 200 Stz	DN 200 Stz		
vorh. Geländehöhe	[m]	3.80	3.29 3.26	3.31	3.28		
Rohrsohle	[m]	1.10	-0.06 -0.08 -0.42	-0.43 -0.43	-1.01		

Achse:
Hausanschluss Nr.53

Höhenplan:
Trummenanschluss Nr 53 (4016NN05)

Station:
0+000.000 - 0+022.431

DHHN -5.00

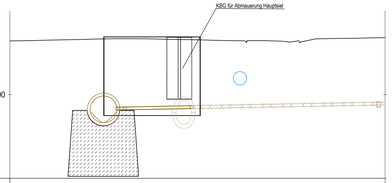

MW AL geplant						
Haltungslänge	[m]	6.46	3.99			
Nennweite		DN 150 PP	DN 150 PP			
Sohlgefälle	[%]	2.0%	2.0%			
vorh. Geländehöhe	[m]	3.34 3.34	3.28			
Rohrsohle	[m]	-0.61 -0.61 -0.61	-0.83			

MW AL vorhanden						
Haltungslänge	[m]	11.19	4.64			
Nennweite		DN 150 Stz	DN 150 Stz			
vorh. Geländehöhe	[m]	3.28	3.40			
Rohrsohle	[m]	-0.83	-0.62 -0.62	-0.61		

Achse:
Trummenanschluss Nr.49

Höhenplan:
Trummenanschluss Nr 49 (4016SE01)

Station:
0+000.000 - 0+020.248

DHHN -5.00

MW AL geplant						
Haltungslänge	[m]	0.25	3.39			
Nennweite		DN 150 PP	DN 150 PP			
Sohlgefälle	[%]	1.2%	469.7%			
vorh. Geländehöhe	[m]	3.31	3.32 3.32			
Rohrsohle	[m]	1.29 1.29	-0.08 -0.08 -0.08			

MW AL vorhanden						
Haltungslänge	[m]	1.88	1.68	8.46		
Nennweite		DN 150 Stz	DN 150 Stz	DN 150 Stz		
vorh. Geländehöhe	[m]	3.18	3.20	3.25	3.29	
Rohrsohle	[m]	2.53	1.70 1.70	1.32 1.32	1.24	

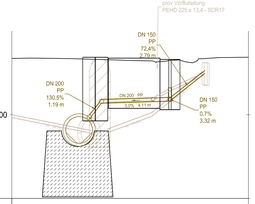

Achse:
Trummenanschluss Nr.60

Höhenplan:
Trummenanschluss Nr 60 (4016SE12)

Station:
0+000.000 - 0+014.143

DHHN -5.00

MW AL geplant							
Haltungslänge	[m]	1.19	4.11	3.32	2.79		
Nennweite		DN 200 PP	DN 200 PP	DN 150 PP	DN 150 PP		
Sohlgefälle	[%]	130.5%	3.0%	0.7%	72.4%		
vorh. Geländehöhe	[m]	3.32	3.30	3.19			
Rohrsohle	[m]	-0.24 -0.70	0.70	0.95 0.95	0.18	2.49	

MW AL vorhanden							
Haltungslänge	[m]	10.15	2.02	1.68	5.19	0.03	
Nennweite		DN 150 Stz	DN 200 Stz	DN 150 Stz	DN 200 PP	DN 200 PP	
vorh. Geländehöhe	[m]	3.30	3.21		3.14		
Rohrsohle	[m]	-0.54	-1.70 -1.70	-0.69 -0.69	1.42	2.44 2.44	

Achse:
Hausanschluss Nr.65

Höhenplan:
Hausanschluss Nr 65 (4015HR05)

Station:
0+000.000 - 0+029.005

DHHN -5.00

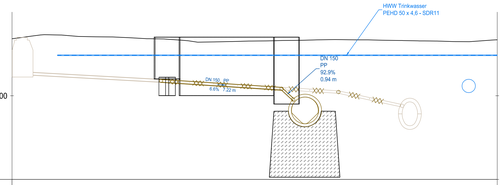

MW AL geplant					
Haltungslänge	[m]	7.22	0.94		
Nennweite		DN 150 PP	DN 150 PP		
Sohlgefälle	[%]	6.6%	92.9%		
vorh. Geländehöhe	[m]	3.40	3.30	3.31	
Rohrsohle	[m]	0.82	0.34	0.36	

MW AL vorhanden							
Haltungslänge	[m]	8.29	10.63	3.90			
Nennweite		DN 150 Stz	DN 150 Stz	DN 150 Stz			
vorh. Geländehöhe	[m]	3.49	3.40	3.36	3.30		
Rohrsohle	[m]	1.27	0.82 0.82	0.15 0.15	-0.08		

KRB 5B
+3,30 m NHN



Achse:
Trummenanschluss Nr.62

Höhenplan:
Hausanschluss Nr 62 (4015SE02)

Station:
0+000.000 - 0+022.673

DHHN -5.00

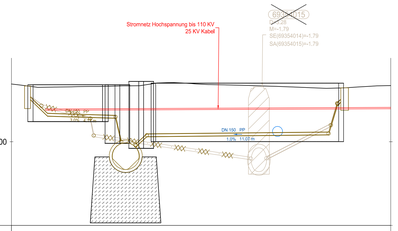

MW AL geplant													
Haltungslänge	[m]	1.68	4.17	1.53	0.92	11.07	1.04	0.57					
Nennweite		DN 150 PP	DN 150 PP	DN 150 PP	DN 150 PP	DN 150 PP	DN 150 PP	DN 150 PP					
Sohlgefälle	[%]	93.6%	3.0%	430.2%	89.0%	1.0%	331.8%	0.1%					
vorh. Geländehöhe	[m]	3.33		3.34 3.34	3.35	3.39		3.20	3.21	3.22			
Rohrsohle	[m]	2.68 1.54	1.54	-0.41 -0.61 -0.61	-0.61	0.51		0.42 0.42	0.42 0.42	0.42			

MW AL vorhanden													
Haltungslänge	[m]	1.02	3.03	1.03	9.49	4.34	1.36	0.58					
Nennweite		DN 150 Stz	DN 150 Stz	DN 150 Stz	DN 150 Stz	DN 150 Stz	DN 150 Stz	DN 150 Stz					
vorh. Geländehöhe	[m]	3.33	3.26	3.30 3.31	3.36	3.33		3.20 3.21	3.21 3.22	3.22			
Rohrsohle	[m]	2.68 2.08	2.08	0.51 0.51 0.51	-1.07	-1.06		0.02 0.02	0.02 0.02	0.02			

Koordinatensystem UTM ETRS89 LS 310

HAMBURG WASSER

Auftraggeber:
Hamburger Stadtentwässerung AöR
Billhorner Deich 2
20539 Hamburg

Planverfasser:
Hamburger Stadtentwässerung AöR
Ingenieurbüro
Ingenieurbau Netze
Billhorner Deich 2
20539 Hamburg

Übersichtsplan:

Gezeichnet:	Datum:	Fachtechnisch geprüft:	Datum:
056 C. Gottschlich	22.07.2026	T. Hildebrandt	27.07.2026
Bearbeitet: 056 C. Gottschlich	Datum: 22.07.2026	Genehmigt: C. Hünemeyer	Datum: 08.09.2026
Datenschutzl geprüft: S. Lembke	Datum: 15.09.2026		

Projektbezeichnung: Süderstraße/Grevenweg/Luisenweg/Bostelsmannsweg

Stadtteil: Hamm-Süd / Hammerbrook

Planinhalt: Hausanschlüsse Süderstraße
Haltung M3-M4
Längsschnitt (M1:100)

Maßstab: 1 : 100

Projektnummer: S-04/0113 | DMS-ID:

Plannummer: 20 von 33 | Konto / Anlass:

Planungsstand: ENTWURF | Index:

K:\II/01_Leitungsbau_S\2004\S-04-0113 Süderstraße\Ent EA\EA 08 Zeichnungen\BZ-S-04-0113_ENT_Civil.dwg 17.09.2026